



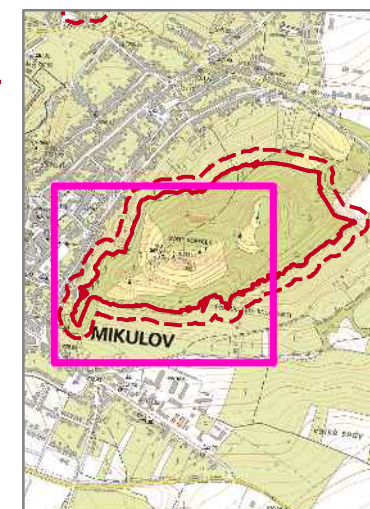


Číslo opatření:
SKO-2017-001

Popis:
Likvidace invazních
a expanzivních rostlin - výřezem

-  lokalizace opatření
-  hranice ZCHÚ
-  hranice ochranného pásma
-  pozemky AOPK ČR

0 40 80 120 m







AOPK ČR - Regionální pracoviště Jižní Morava
Sestavil: Zdeněk HEJKA
Blansko 2016
Zdroje:
GIS RP Jižní Morava © AOPK ČR
ortofoto © ČÚZK 2015



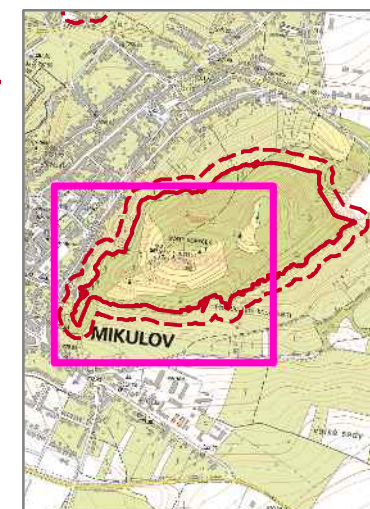
Číslo opatření:
SKO-2018-001

Popis:
Likvidace invazních
a expanzivních rostlin

Sečení + Aplikace herbicidu

-  lokalizace opatření
-  hranice ZCHÚ
-  hranice ochranného pásma
-  pozemky AOPK ČR

0 40 80 120 m



AOPK ČR - Regionální pracoviště Jižní Morava
Sestavil: Zdeněk HEJKA
Blansko 2016
Zdroje:
GIS RP Jižní Morava © AOPK ČR
ortofoto © ČÚZK 2015









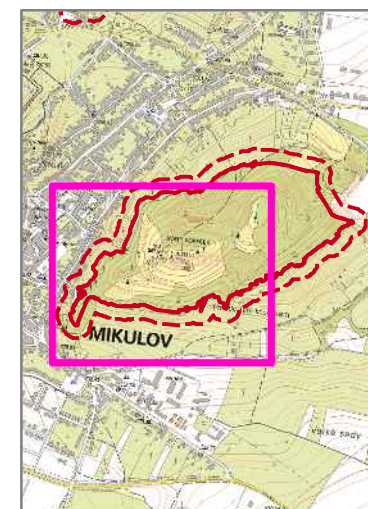
Číslo opatření:
SKO-2019-001

Popis:
Likvidace invazních
a expanzivních rostlin

Sečení + Aplikace herbicidu

-  lokalizace opatření
-  hranice ZCHÚ
-  hranice ochranného pásma
-  pozemky AOPK ČR

0 40 80 120 m







AOPK ČR - Regionální pracoviště Jižní Morava
Sestavil: Zdeněk HEJKA
Blansko 2016
Zdroje:
GIS RP Jižní Morava © AOPK ČR
ortofoto © ČÚZK 2015

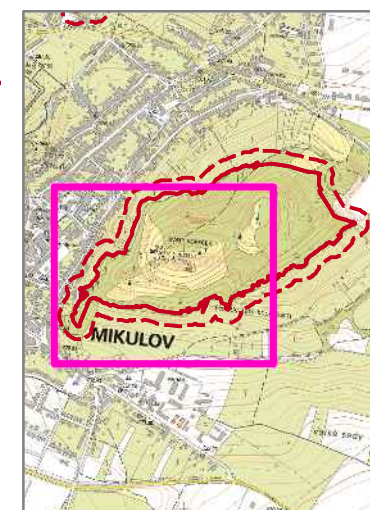
Číslo opatření:
SKO-2020-001

Popis:
Likvidace invazních
a expanzivních rostlin

Sečení + Aplikace herbicidu

-  lokalizace opatření
-  hranice ZCHÚ
-  hranice ochranného pásma
-  pozemky AOPK ČR

0 40 80 120 m



AOPK ČR - Regionální pracoviště Jižní Morava
Sestavil: Zdeněk HEJKA
Blansko 2016
Zdroje:
GIS RP Jižní Morava © AOPK ČR
ortofoto © ČÚZK 2015









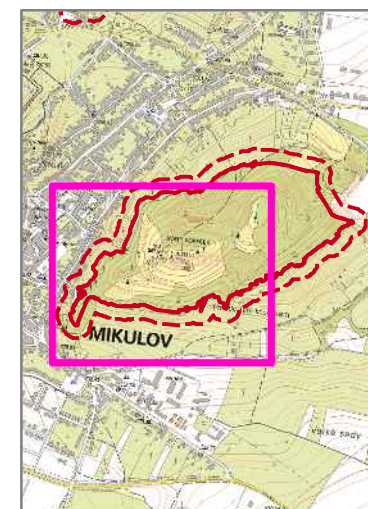
Číslo opatření:
SKO-2021-001

Popis:
Likvidace invazních
a expanzivních rostlin

Sečení + Aplikace herbicidu

-  lokalizace opatření
-  hranice ZCHÚ
-  hranice ochranného pásma
-  pozemky AOPK ČR

0 40 80 120 m







AOPK ČR - Regionální pracoviště Jižní Morava
Sestavil: Zdeněk HEJKA
Blansko 2016
Zdroje:
GIS RP Jižní Morava © AOPK ČR
ortofoto © ČÚZK 2015

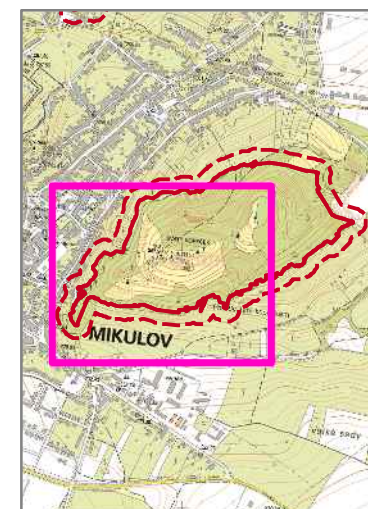
Číslo opatření:
SKO-2022-001

Popis:
Likvidace invazních
a expanzivních rostlin

Sečení + Aplikace herbicidu

-  lokalizace opatření
-  hranice ZCHÚ
-  hranice ochranného pásma
-  pozemky AOPK ČR

0 40 80 120 m



AOPK ČR - Regionální pracoviště Jižní Morava
Sestavil: Zdeněk HEJKA
Blansko 2016
Zdroje:
GIS RP Jižní Morava © AOPK ČR
ortofoto © ČÚZK 2015

